балтийская система высот сечение горизонталей 25 м

объект

0 150 300 м

Рис. 8. Ситуационная карта Генштаба 2001 г. Земельный участок с кадастровым номером 73:11:022401:1114 в р.п. Новоспасском Новоспасского района Ульяновской области.

объект

шурф

тфф

0 100 200 300 м

Рис. 9. Ситуационный план земельного участка с кадастровым номером 73:11:022401:1114 в р.п. Новоспасском Новоспасского района Ульяновской области. Составлен на основе на космоснимка Google Earth Pro 2023 г.

Рис. 10. Объект: Земельный участок с кадастровым номером 73:11:022401:1114 в р.п. Новоспасском Новоспасского района Ульяновской области. Вид из тф 1 на З.

Рис. 11. Объект: Земельный участок с кадастровым номером 73:11:022401:1114 в р.п. Новоспасском Новоспасского района Ульяновской области. Вид из тф 1 на Ю.

Рис. 12. Объект: Земельный участок с кадастровым номером 73:11:022401:1114 в р.п. Новоспасском Новоспасского района Ульяновской области. Вид из тф 2 на Ю.

Рис. 13. Объект: Земельный участок с кадастровым номером 73:11:022401:1114 в р.п. Новоспасском Новоспасского района Ульяновской области. Вид из тф 2 на В.

Рис. 14. Объект: Земельный участок с кадастровым номером 73:11:022401:1114 в р.п. Новоспасском Новоспасского района Ульяновской области. Вид из тф 3 на ЮВ.

Рис. 15. Объект: Земельный участок с кадастровым номером 73:11:022401:1114 в р.п. Новоспасском Новоспасского района Ульяновской области. Вид из тф 3 на С.

Рис. 16. Объект: Земельный участок с кадастровым номером 73:11:022401:1114 в р.п. Новоспасском Новоспасского района Ульяновской области. Вид с В на разбивку шурфа 1.

Рис. 17. Объект: Земельный участок с кадастровым номером 73:11:022401:1114 в р.п. Новоспасском Новоспасского района Ульяновской области. Вид с В на стенку шурфа 1.

Рис. 18. Объект: Земельный участок с кадастровым номером 73:11:022401:1114 в р.п. Новоспасском Новоспасского района Ульяновской области. Общий вид с В на шурф 1.

Рис. 19. Объект: Земельный участок с кадастровым номером 73:11:022401:1114 в р.п. Новоспасском Новоспасского района Ульяновской области. Вид с В на рекультивацию шурфа 1.

Рис. 20. Объект: Земельный участок с кадастровым номером 73:11:022401:1114 в р.п. Новоспасском Новоспасского района Ульяновской области. Вид с Ю на разбивку шурфа 2.

Рис. 21. Объект: Земельный участок с кадастровым номером 73:11:022401:1114 в р.п. Новоспасском Новоспасского района Ульяновской области. Вид с Ю на стенку шурфа 2.



Рис. 22. Объект: Земельный участок с кадастровым номером 73:11:022401:1114 в р.п. Новоспасском Новоспасского района Ульяновской области. Общий вид с Ю на шурф 2.



Рис. 23. Объект: Земельный участок с кадастровым номером 73:11:022401:1114 в р.п. Новоспасском Новоспасского района Ульяновской области. Вид с Ю на рекультивацию шурфа 2.

Рис. 24. Объект: Земельный участок с кадастровым номером 73:11:022401:1114 в р.п. Новоспасском Новоспасского района Ульяновской области. Вид с Ю на разбивку шурфа 3.

Рис. 25. Объект: Земельный участок с кадастровым номером 73:11:022401:1114 в р.п. Новоспасском Новоспасского района Ульяновской области. Вид с Ю на стенку шурфа 3.

Рис. 26. Объект: Земельный участок с кадастровым номером 73:11:022401:1114 в р.п. Новоспасском Новоспасского района Ульяновской области. Общий вид с Ю на шурф 3.

Рис. 27. Объект: Земельный участок с кадастровым номером 73:11:022401:1114 в р.п. Новоспасском Новоспасского района Ульяновской области. Вид с Ю на рекультивацию шурфа 3.

Рис. 28. Объект: Земельный участок с кадастровым номером 73:11:022401:1114 в р.п. Новоспасском Новоспасского района Ульяновской области. Вид с Ю на разбивку шурфа 4.

Рис. 29. Объект: Земельный участок с кадастровым номером 73:11:022401:1114 в р.п. Новоспасском Новоспасского района Ульяновской области. Вид с Ю на стенку шурфа 4.

Рис. 30. Объект: Земельный участок с кадастровым номером 73:11:022401:1114 в р.п. Новоспасском Новоспасского района Ульяновской области. Общий вид с Ю на шурф 4.

Рис. 31. Объект: Земельный участок с кадастровым номером 73:11:022401:1114 в р.п. Новоспасском Новоспасского района Ульяновской области. Вид с Ю на рекультивацию шурфа 4.

Рис. 32. Объект: Земельный участок с кадастровым номером 73:11:022401:1114 в р.п. Новоспасском Новоспасского района Ульяновской области. Вид с Ю на разбивку шурфа 5.



Рис. 33. Объект: Земельный участок с кадастровым номером 73:11:022401:1114 в р.п. Новоспасском Новоспасского района Ульяновской области. Вид с Ю на стенку шурфа 5.

Рис. 34. Объект: Земельный участок с кадастровым номером 73:11:022401:1114 в р.п. Новоспасском Новоспасского района Ульяновской области. Общий вид с Ю на шурф 5.

Рис. 35. Объект: Земельный участок с кадастровым номером 73:11:022401:1114 в р.п. Новоспасском Новоспасского района Ульяновской области. Вид с Ю на рекультивацию шурфа 5.

Рис. 36. Объект: Земельный участок с кадастровым номером 73:11:022401:1114 в р.п. Новоспасском Новоспасского района Ульяновской области. Вид с З на разбивку шурфа 6.



Рис. 37. Объект: Земельный участок с кадастровым номером 73:11:022401:1114 в р.п. Новоспасском Новоспасского района Ульяновской области. Вид с З на стенку шурфа 6.

Рис. 38. Объект: Земельный участок с кадастровым номером 73:11:022401:1114 в р.п. Новоспасском Новоспасского района Ульяновской области. Общий вид с З на шурф 6.

Рис. 39. Объект: Земельный участок с кадастровым номером 73:11:022401:1114 в р.п. Новоспасском Новоспасского района Ульяновской области. Вид с З на рекультивацию шурфа 6.

Рис. 40. Объект: Земельный участок с кадастровым номером 73:11:022401:1114 в р.п. Новоспасском Новоспасского района Ульяновской области. Вид с З на разбивку шурфа 7.



Рис. 41. Объект: Земельный участок с кадастровым номером 73:11:022401:1114 в р.п. Новоспасском Новоспасского района Ульяновской области. Вид с З на стенку шурфа 7.

Рис. 42. Объект: Земельный участок с кадастровым номером 73:11:022401:1114 в р.п. Новоспасском Новоспасского района Ульяновской области. Общий вид с З на шурф 7.

Рис. 43. Объект: Земельный участок с кадастровым номером 73:11:022401:1114 в р.п. Новоспасском Новоспасского района Ульяновской области. Вид с З на рекультивацию шурфа 7.

Рис. 44. Объект: Земельный участок с кадастровым номером 73:11:022401:1114 в р.п. Новоспасском Новоспасского района Ульяновской области. Вид с З на разбивку шурфа 8.

Рис. 45. Объект: Земельный участок с кадастровым номером 73:11:022401:1114 в р.п. Новоспасском Новоспасского района Ульяновской области. Вид с З на стенку шурфа 8.

Рис. 46. Объект: Земельный участок с кадастровым номером 73:11:022401:1114 в р.п. Новоспасском Новоспасского района Ульяновской области. Общий вид с З на шурф 8.

Рис. 47. Объект: Земельный участок с кадастровым номером 73:11:022401:1114 в р.п. Новоспасском Новоспасского района Ульяновской области. Вид с З на рекультивацию шурфа 8.

Рис. 48. Объект: Земельный участок с кадастровым номером 73:11:022401:1114 в р.п. Новоспасском Новоспасского района Ульяновской области. Вид с З на разбивку шурфа 9.

Рис. 49. Объект: Земельный участок с кадастровым номером 73:11:022401:1114 в р.п. Новоспасском Новоспасского района Ульяновской области. Вид с З на стенку шурфа 9.

Рис. 50. Объект: Земельный участок с кадастровым номером 73:11:022401:1114 в р.п. Новоспасском Новоспасского района Ульяновской области. Общий вид с З на шурф 9.

Рис. 51. Объект: Земельный участок с кадастровым номером 73:11:022401:1114 в р.п. Новоспасском Новоспасского района Ульяновской области. Вид с З на рекультивацию шурфа 9.

Рис. 52. Объект: Земельный участок с кадастровым номером 73:11:022401:1114 в р.п. Новоспасском Новоспасского района Ульяновской области. Вид с Ю на разбивку шурфа 10.

Рис. 53. Объект: Земельный участок с кадастровым номером 73:11:022401:1114 в р.п. Новоспасском Новоспасского района Ульяновской области. Вид с Ю на стенку шурфа 10.

Рис. 54. Объект: Земельный участок с кадастровым номером 73:11:022401:1114 в р.п. Новоспасском Новоспасского района Ульяновской области. Общий вид с Ю на шурф 10.

Рис. 55. Объект: Земельный участок с кадастровым номером 73:11:022401:1114 в р.п. Новоспасском Новоспасского района Ульяновской области. Вид с Ю на рекультивацию шурфа 10.

Рис. 56. Объект: Земельный участок с кадастровым номером 73:11:022401:1114 в р.п. Новоспасском Новоспасского района Ульяновской области. Вид с З на разбивку шурфа 11.

Рис. 57. Объект: Земельный участок с кадастровым номером 73:11:022401:1114 в р.п. Новоспасском Новоспасского района Ульяновской области. Вид с З на стенку шурфа 11.

Рис. 58. Объект: Земельный участок с кадастровым номером 73:11:022401:1114 в р.п. Новоспасском Новоспасского района Ульяновской области. Общий вид с З на шурф 11.

Рис. 59. Объект: Земельный участок с кадастровым номером 73:11:022401:1114 в р.п. Новоспасском Новоспасского района Ульяновской области. Вид с З на рекультивацию шурфа 11.

Рис. 60. Объект: Земельный участок с кадастровым номером 73:11:022401:1114 в р.п. Новоспасском Новоспасского района Ульяновской области. Вид с З на разбивку шурфа 12.

Рис. 61. Объект: Земельный участок с кадастровым номером 73:11:022401:1114 в р.п. Новоспасском Новоспасского района Ульяновской области. Вид с З на стенку шурфа 12.

Рис. 62. Объект: Земельный участок с кадастровым номером 73:11:022401:1114 в р.п. Новоспасском Новоспасского района Ульяновской области. Общий вид с З на шурф 12.

Рис. 63. Объект: Земельный участок с кадастровым номером 73:11:022401:1114 в р.п. Новоспасском Новоспасского района Ульяновской области. Вид с З на рекультивацию шурфа 12.

Рис. 64. Объект: Земельный участок с кадастровым номером 73:11:022401:1114 в р.п. Новоспасском Новоспасского района Ульяновской области. Вид с З на разбивку шурфа 13.

Рис. 65. Объект: Земельный участок с кадастровым номером 73:11:022401:1114 в р.п. Новоспасском Новоспасского района Ульяновской области. Вид с З на стенку шурфа 13.

Рис. 66. Объект: Земельный участок с кадастровым номером 73:11:022401:1114 в р.п. Новоспасском Новоспасского района Ульяновской области. Общий вид с З на шурф 13.

Рис. 67. Объект: Земельный участок с кадастровым номером 73:11:022401:1114 в р.п. Новоспасском Новоспасского района Ульяновской области. Вид с З на рекультивацию шурфа 13.

Рис. 68. Объект: Земельный участок с кадастровым номером 73:11:022401:1114 в р.п. Новоспасском Новоспасского района Ульяновской области. Вид с З на разбивку шурфа 14.

Рис. 69. Объект: Земельный участок с кадастровым номером 73:11:022401:1114 в р.п. Новоспасском Новоспасского района Ульяновской области. Вид с З на стенку шурфа 14.

Рис. 70. Объект: Земельный участок с кадастровым номером 73:11:022401:1114 в р.п. Новоспасском Новоспасского района Ульяновской области. Общий вид с З на шурф 14.

Рис. 71. Объект: Земельный участок с кадастровым номером 73:11:022401:1114 в р.п. Новоспасском Новоспасского района Ульяновской области. Вид с З на рекультивацию шурфа 14.

Министерство культуры Российской Федерации

ОТКРЫТЫЙ ЛИСТ

№ 0320-2023

Настоящий открытый лист выдан:

Вискалину Александру Викторовичу

паспорт 7310 № 764875
(серия номер паспорта)

на право проведения археологических полевых работ

на земельном участке с кадастровым номером 73:11:022401:1114 в рп. Новоспасском в Новоспасском районе Ульяновской области.
(место проведения археологических полевых работ)

На основании открытого листа

Вискалин Александр Викторович
(Ф.И.О)

имеет право производить следующие археологические полевые работы:
археологические разведки с осуществлением локальных земляных работ на указанной территории в целях выявления объектов археологического наследия, уточнения сведений о них и планирования мероприятий по обеспечению их сохранности.

Передоверие права на проведение археологических полевых работ по данному открытому листу другому лицу запрещается.

Срок действия открытого листа: с ***31 марта 2023 г.*** по ***31 декабря 2023 г.***

Дата принятия решения о предоставлении открытого листа: ***31 марта 2023 г.***

Заместитель Министра (должность) (подпись) **Н.А.Преподобная** (Ф.И.О.)

Дата ***31 марта 2023 г.*** М.П.

030597